

АДМИНИСТРАЦИЯ
(исполнительно-распорядительный орган)
муниципального района «Перемышльский район»

ПОСТАНОВЛЕНИЕ
с. Перемышль

«22» февраля 2024 г.

№ 131

Об установлении публичного сервитута

В соответствии с пп.8 п.4 ст.23, п.1 ст.39.37, п.5 ст.39.38, ст. 39.43 ,п.1 ст. 39.45 Земельного кодекса Российской Федерации, ст.3.6 Федерального закона от 25.10.2001 N 137-ФЗ "О введении в действие Земельного кодекса Российской Федерации", постановлением Правительства Российской Федерации от 24.02.2009 № 160 «О порядке установления охранных зон объектов электросетевого хозяйства и особых условий использования земельных участков, расположенных в границах таких зон», рассмотрев ходатайство и представленные совместно с ним документы, об установлении публичного сервитута от 20.12.2023г. № 95 Общества с ограниченной ответственностью «Яндекс», учитывая отсутствие заявлений иных правообладателей земельных участков в период публикации сообщения о возможном установлении публичного сервитута, администрация муниципального района «Перемышльский район»

ПОСТАНОВЛЯЕТ:

1. Установить публичный сервитут сроком 1 (один) год, в целях «Строительство сооружения связи «Прокладка кабеля ВОЛС для ООО «Яндекс». г. Калуга, Технопарк – г. Тула, пр-т Ленина 104» на участке: обл. Калужская, р-н Перемышльский. Автодорога «Калуга-Тула-Михайлов-Рязань»- Хотисино, км 0+771» на земельный участок:

- местоположение установлено относительно ориентира, расположенного в границах участка. Почтовый адрес ориентира: Калужская область, р-н Перемышльский, с кадастровыми номерами: 40:17:160100:1.

2. Утвердить границы публичного сервитута для размещения объекта «Строительство сооружения связи «Прокладка кабеля ВОЛС для ООО «Яндекс». г. Калуга, Технопарк – г. Тула, пр-т Ленина 104» на участке: обл. Калужская, р-н Перемышльский. Автодорога «Калуга-Тула-Михайлов-Рязань»- Хотисино, км 0+771» согласно схеме расположения публичного сервитута (прилагается).

3. Определить обладателя публичного сервитута – Общество с ограниченной ответственностью «Яндекс» - ОГРН 1027700229193, ИНН 7736207543, находящийся по адресу: 119021, Россия, г. Москва, ул. Льва Толстого, д. 16.

4. Общество с ограниченной ответственностью «Яндекс» вправе:

- в установленных границах публичного сервитута осуществлять в соответствии с требованиями законодательства Российской Федерации деятельность, для обеспечения которой установлен публичный сервитут;
- до окончания срока публичного сервитута обратиться с ходатайством об установлении публичного сервитута на новый срок.

5. ООО «Яндекс» в установленном законом порядке после прекращения действия публичного сервитута привести часть земельного участка, обремененного публичным сервитутом, указанном в приложении к настоящему постановлению, в состояние, пригодное для их использования в соответствии с видом разрешенного использования земельного участка.

6. Отделу по управлению муниципальным имуществом и природными ресурсами администрации муниципального района «Перемышльский район» в установленном законом порядке обеспечить:


- опубликование настоящего постановления на официальном сайте администрации МР «Перемышльский район» в сети Интернет;
- направление копии настоящего постановления в федеральный орган исполнительной власти, уполномоченный Правительством Российской Федерации на осуществление государственного кадастрового учета, ведение Единого государственного реестра недвижимости и предоставление сведений, содержащихся в Едином государственном реестре недвижимости;
- направление обладателю публичного сервитута копии решения об установлении публичного сервитута

7. Постановление вступает в силу со дня его опубликования

**Глава администрации
муниципального района**



Н.В. Бадеева



УТВЕРЖДЕНО:

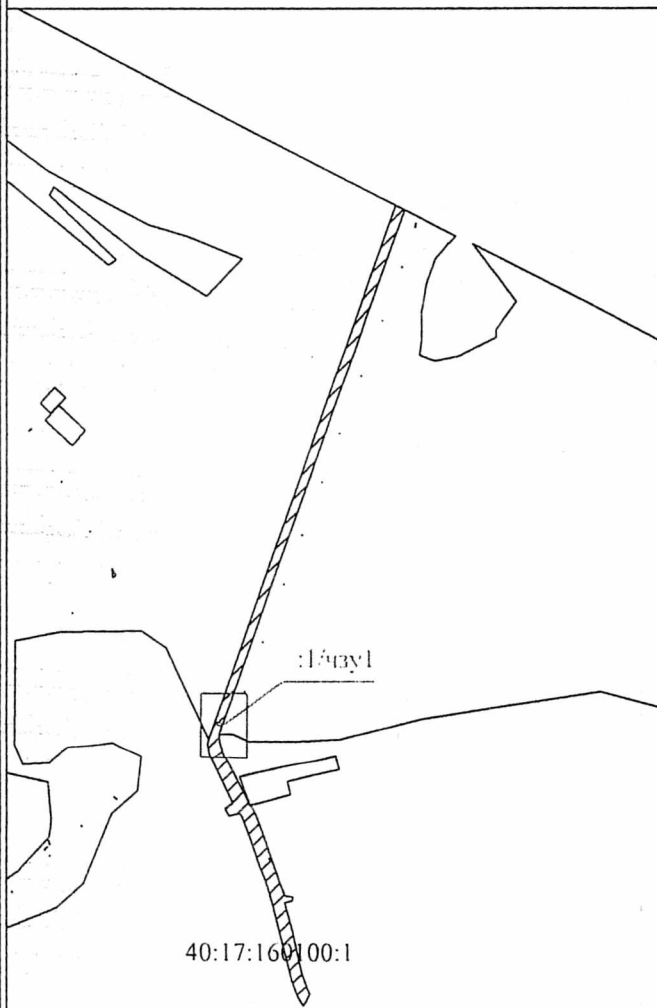
Стойановичев
Администрация ИР
и Перемышльский район
№ 1/1 от 21.08.2024 г.

СХЕМА
расположения публичного сервитута

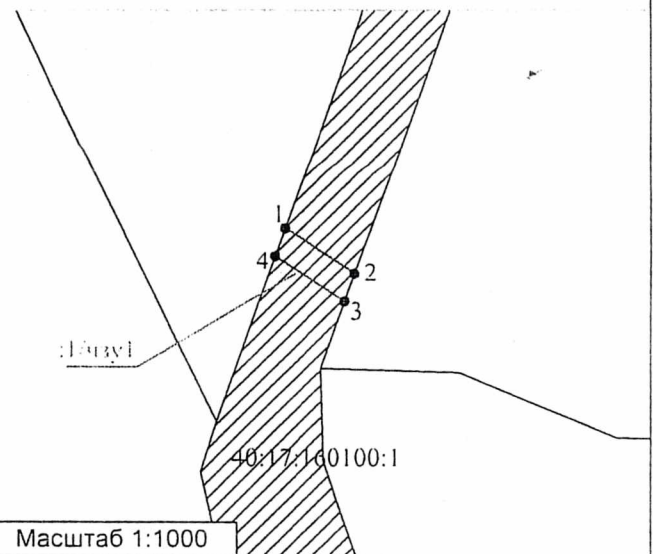
Кадастровый номер земельного участка: **40:17:160100:1**
Местоположение земельного участка: **Калужская область, Перемышльский район**
Площадь части № 1 из состава земельного участка для установления сервитута: **46 кв.м.**
Категория земель: **земли промышленности, энергетики, транспорта, связи, радиовещания**
Наименование объекта: **ВОЛС «г. Калуга, Технопарк - г. Тула, пр-кт. Ленина»**
Система координат: **МСК-40**

Каталог координат характерных точек границы части земельного участка

№ п/п	X	Y	L, м
1	418506.70	1319219.71	11.48
2	418500.33	1319229.26	4.12
3	418496.45	1319227.88	11.46
4	418502.81	1319218.35	4.12
1	418506.70	1319219.71	



Масштаб 1:10000



Масштаб 1:1000

Условные обозначения:

- 2 - характерная точка контура, сведения о которой позволяют однозначно определить её на местности
- - граница части земельного участка
- ▨ - граница земельного участка, в отношении части которого устанавливается публичный сервитут
- - существующая часть границы, имеющиеся в ГКН сведения о которой достаточны для определения её местоположения

40:17:160100:1 - обозначение земельного участка