



**АДМИНИСТРАЦИЯ**  
(исполнительно-распорядительный орган)  
муниципального района «Перемышльский район»

**ПОСТАНОВЛЕНИЕ**  
с. Перемышль

«18» мая 2024 г.

№ 526

**Об установлении публичного сервитута**

В соответствии с пп.8 п.4 ст.23, п.2 ст.39.37, п.5 ст.39.38, ст. 39.43 ,п.1 ст. 39.45 Земельного кодекса Российской Федерации, ст.3.6 Федерального закона от 25.10.2001 N 137-ФЗ "О введении в действие Земельного кодекса Российской Федерации", постановлением Правительства Российской Федерации от 24.02.2009 № 160 «О порядке установления охранных зон объектов электросетевого хозяйства и особых условий использования земельных участков, расположенных в границах таких зон», рассмотрев ходатайство и представленные совместно с ним документы, об установлении публичного сервитута от 02.04.2024г. Общества с ограниченной ответственностью «Газпром газификация», учитывая отсутствие заявлений иных правообладателей земельных участков в период публикации сообщения о возможном установлении публичного сервитута, администрация муниципального района «Перемышльский район»

**ПОСТАНОВЛЯЕТ:**

1. Установить публичный сервитут сроком 10 (десять) лет, в целях эксплуатации линейного объекта созданного до 30 декабря 2004 года системы газоснабжения: Г.ПРОВОД В/Д (Корекозево от места врезки до ШРП) с. Перемышль, в отношении земельного участка расположенного в кадастровом квартале 40:17:100101.

2. Утвердить границы публичного сервитута в целях эксплуатации линейного объекта созданного до 30 декабря 2004 года системы газоснабжения: Г.ПРОВОД В/Д (Корекозево от места врезки до ШРП) с. Перемышль, в отношении земельного участка расположенного в кадастровом квартале 40:17:100101 (схема расположения публичного сервитута прилагается).

3. Определить обладателя публичного сервитута – Акционерное общество «Газпром газораспределение Калуга» - ОГРН 1024001338206, ИНН 4 7813655197, находящийся по адресу: 248018, г. Калуга, пер. Баррикад, д. 4.

4. Акционерное общество «Газпром газораспределение Калуга» вправе:

- в установленных границах публичного сервитута осуществлять в соответствии с требованиями законодательства Российской Федерации деятельность, для обеспечения которой установлен публичный сервитут;

- до окончания срока публичного сервитута обратиться с ходатайством об установлении публичного сервитута на новый срок.

5. Отделу по управлению муниципальным имуществом и природными ресурсами администрации муниципального района «Перемышльский район» в установленном законом порядке обеспечить:

- опубликование настоящего постановления на официальном сайте администрации МР «Перемышльский район» в сети Интернет;

- направление копии настоящего постановления в федеральный орган исполнительной власти, уполномоченный Правительством Российской Федерации на осуществление государственного кадастрового учета, ведение Единого государственного реестра недвижимости и предоставление сведений, содержащихся в Едином государственном реестре недвижимости;

- направление обладателю публичного сервитута копии решения об установлении публичного сервитута

6. Постановление вступает в силу со дня его опубликования

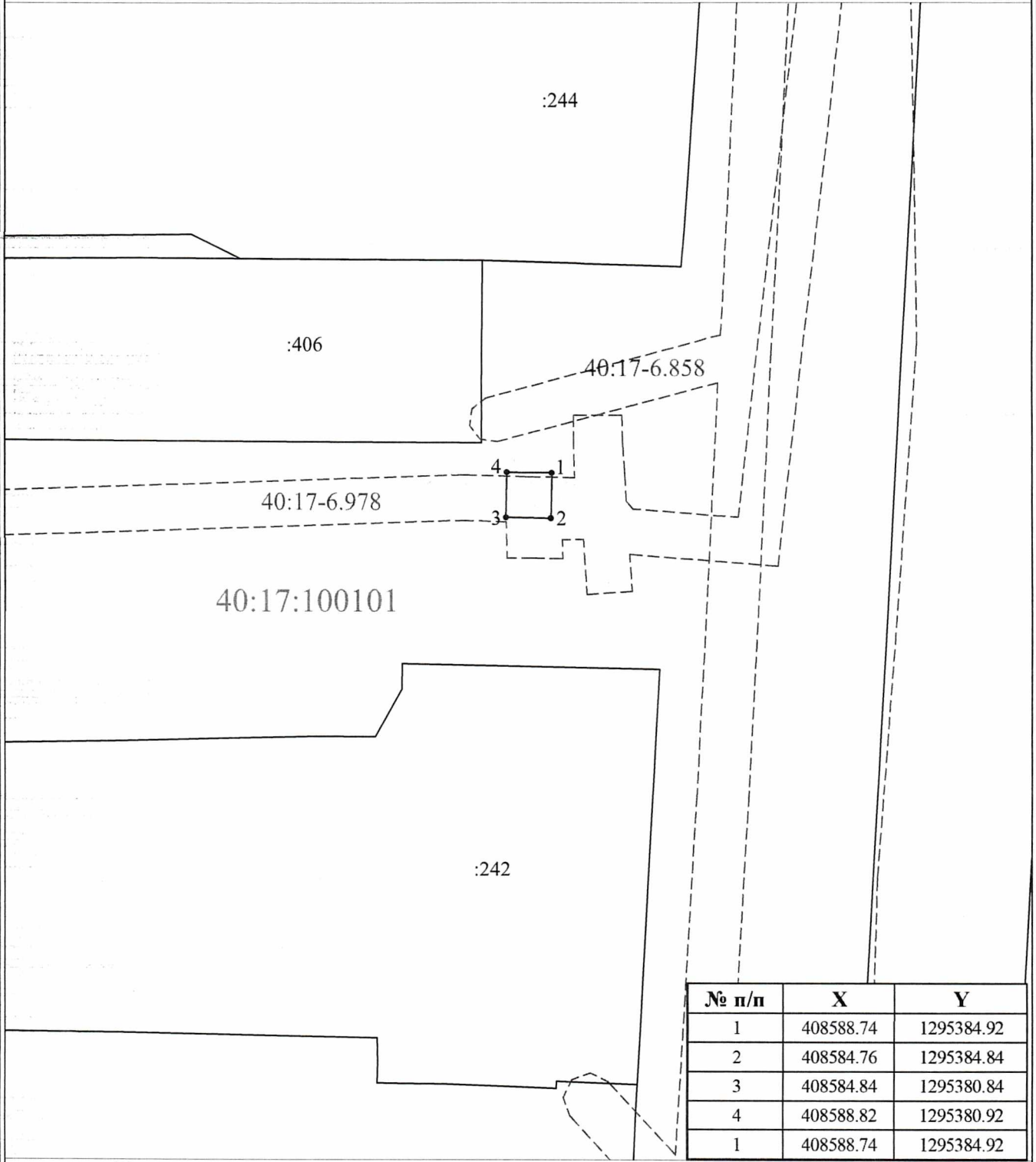
**Глава администрации  
муниципального района**



**Н.В. Бадеева**








**СХЕМА**  
расположения публичного сервитута

Местоположение: Калужская область, Перемышльский район, с. Перемышль  
 Наименование объекта: Г. ПРОВОД В/Д (Корекозово от места врезки до ШРП) Перемышль  
 Кадастровые номера кварталов, в пределах которых расположен публичный сервитут: 40:17:100101  
 Общая площадь: 16 кв.м.



№ п/п	X	Y
1	408588.74	1295384.92
2	408584.76	1295384.84
3	408584.84	1295380.84
4	408588.82	1295380.92
1	408588.74	1295384.92

Масштаб 1:500

- Условные обозначения:**
-  - граница контуров публичного сервитута
  -  - характеристическая точка контура, сведения о которой позволяют однозначно определить её на местности
  -  - существующая часть контура, имеющиеся в ЕГРН сведения о которой достаточны для определения её местоположения
  -  - граница территориальных зон и зон с особыми условиями использования территорий
  -  - граница населенных пунктов и муниципальных образований
  -  :25 - обозначение земельного участка
  -  - граница кадастрового деления